






- Legende**
-  Landesgrenze
 -  Gewässer
 -  ÜSG Ochtum
- Nachrichtliche Darstellung**
-  Hochwasserschutzlinie

Kartengrundlage / Geobasis Informationen: Geoinformation Bremen (www.geo.bremen.de)

 Freie Hansestadt Bremen	
Überschwemmungsgebiet der Ochtum im Bereich der Stadtgemeinde Bremen	
Teilplan 3	Maßstab: 1 : 5.000
	Datum: 07.12.2017
Bearbeitung: Der Senator für Umwelt, Bau und Verkehr  Freie Hansestadt Bremen	